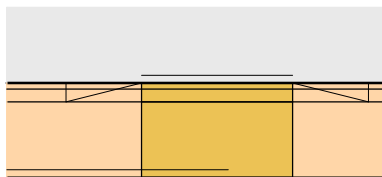
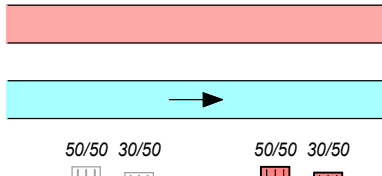



Zeichenerklärung



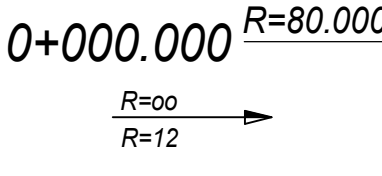
Geplante Fahrbahnfläche
Bordsteinabsenkung (Überfahrt)
Geplante Gehwegfläche mit Überfahrt



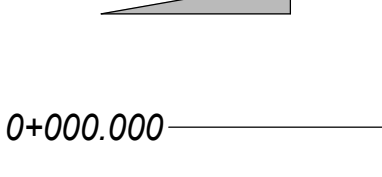
Geplante Radverkehrsfläche
Geplante Pflasterrinne bzw. Rinnenplatte / -stein



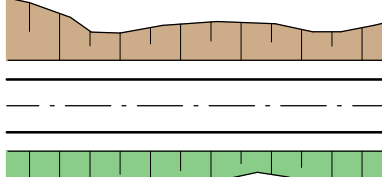
Straßeneinlauf; vorhanden / geplant
Geplante Stützwände (Mauern)




Geplante Grünfläche
Straßenachs - Radius mit Stationierung
Straßenrand - Radius



Querneigung
Querprofil mit Station
Einschnittböschung



Dammböschung
Baum, vorhanden / geplant / entfällt
Straßenbeleuchtung, vorhanden / geplant / entfällt



Fahrbahnfläche L 3307 Bestand

Lage der Baumaßnahme: L 3307
zwischen NK 5524 067 (AS Eichenzell) und 5524 059
bei NK- Station 067 1,0₁₈

e.			
d.			
c.			
b.	Änderungen gemäß Hessen Mobil vom 2. Februar 2026 (Entwurf)	02/2026	Schneider
a.	Entwässerung angepasst, Bankette angepasst (Entwurf)	01/2026	BR
Nr.	Art der Änderung	Datum	Name

gültig für Ausschreibung		Datum	Zeichen
		bearbeitet:	11.2025 BR
		gezeichnet:	11.2025 BR
		geprüft:	
		Projekt - Nr.:	26007
Fulda, im November/ Dezember 2025		Blattgröße:	
		Dateiname:	05-01b-LP Mittelinsel-Welkers

AUSFÜHRUNGSPLANUNG

	Gemeinde EICHENZELL Landkreis Fulda Straße: Waltherstraße, L 3307	Unterlage / Blatt-Nr.: 5 / 1 Lageplan Mittelinsel Maßstab: 1 : 500
--	---	---

Verkehrsanlagen der Gemeinde Eichenzell Mittelinsel Ortseinfahrtbereich aus Richtung Eichenzell	
aufgestellt: Gemeinde Eichenzell	
Eichenzell,	

Lt. Paragraph 2 Abs. 1 Nr. 7 des Urheberrechtsgesetzes vom 09.09.1965 sind für diese Zeichnung
alle Rechte vorbehalten mit Ausnahme von Darstellungen, die von dritter Seite übernommen wurden.